




Detailkarte zur

X. Verordnung vom zur Änderung der Verordnung
zum Schutze von Landschaftsteilen in den Gemeinden Visbek, Goldenstedt
und sowie der Stadt Vechta -
Landschaftsschutzgebiete Nr. 2 bis 29 - vom 17. Juli 1980

"Apeler Bachtal"

Landschaftsschutzgebiet VEC Nr. 8

Legende

-  Aus dem LSG herauszunehmende Fläche
-  Grenze des Geltungsbereiches der Verordnung
-  bisheriger Grenzverlauf



Landkreis
Vechta

DER LANDRAT